

# ENQUÊTE à DAMVILLE

## RETOUR DANS LE PASSÉ

DÉCOUVERTE DE LA VILLE SOUS FORME DE JEU POUR LES ENFANTS DÈS 7 ANS.

Bienvenue à Damville !

Je suis Bernadette la Chouette.

Je vis au sommet du clocher de l'église de Damville. De là, j'observe depuis longtemps la ville et ses monuments. Ils n'ont plus aucun secret pour moi.

L'histoire de la ville est marquée par une famille célèbre. L'un de ses membres était tellement attaché à ce lieu qu'il fut surnommé « Damville ». Mais qui est-ce ?

**Pour trouver les lettres de son nom, suis-moi, réponds aux questions et reporte les lettres à la fin du livret dans les cases de la couleur correspondante.**

Tu es prêt ? Équipe-toi d'un crayon et voions vers de nouvelles aventures !

C'est parti !



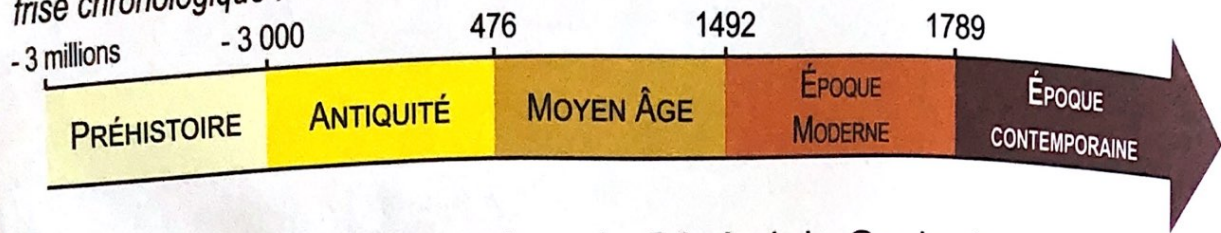
**DURÉE : 1H 30**

**DISTANCE : 1,5 KM**

Attention : sur le parcours, vous allez rencontrer des trottoirs étroits et des rues passantes. Soyez prudents.



Nous allons remonter le temps et traverser plusieurs époques. Pour te repérer voici une frise chronologique :



Notre aventure débute place du Général de Gaule devant l'Hôtel de ville.

Cet édifice est un ancien château. Il date du XVIII<sup>e</sup> (18<sup>e</sup>) siècle. Le propriétaire qui l'a fait construire quitta subitement la ville. On décida alors de le racheter pour en faire le nouvel Hôtel de ville. On y ajouta une école pour les garçons, une gendarmerie et des écuries, car à cette époque on se déplace encore à cheval.

La lettre se cache dans le nom de la famille qui a fait construire le bâtiment de l'Hôtel de ville. C'est aussi le nom d'un animal.



Trouve-le dans ce mot-mêlé :

R	A	W	T	I	Z
H	E	J	H	T	Y
A	E	N	X	C	Q
S	B	A	A	J	W
D	A	Q	T	R	A
X	V	B	A	Z	D

Réponse :

—  —

Mets-toi face à l'Hôtel de ville et continue ton chemin de quelques pas vers la gauche.



La lettre se cache dans le nom de l'homme qui était résistant pendant la Seconde Guerre mondiale : il s'était opposé à l'occupation allemande et il est mort en 1944. Une plaque commémorative te l'indiquera.

—  —

Continue ton chemin vers la gauche jusqu'à ce que la route passe au-dessus d'un petit bras d'eau.

C'est ici, qu'au Moyen Âge, on entrait dans Damville par une tour-porte au milieu des remparts qui encerclaient la ville. Un pont permettait de passer au-dessus du fossé.



↗ Continue ton chemin jusqu'à voir sur ta droite, le lieu où je vis, le clocher de l'église.

L'église Saint-Evrault a été construite à la fin du XV<sup>e</sup> (15<sup>e</sup>) siècle et au début du XVI<sup>e</sup> (16<sup>e</sup>) siècle. Le chœur, la partie sur la droite, a été reconstruit au XIX<sup>e</sup> (19<sup>e</sup>) siècle. Regarde la partie gauche de l'église : elle est en style gothique. On remarque cela à ses fenêtres avec des arcs pointus et ses nombreux personnages sculptés sur une frise, juste en dessous de la toiture.



La lettre se cache dans le nom d'un personnage féminin imaginaire possédant quelques écailles, sculpté sur cette frise :



Fais demi-tour et cherche en face de toi la maison en briques roses. Dans cette maison est né un célèbre peintre cubiste. Les cubistes peignent leur sujet sous tous les angles, ils jouent avec la perspective et la lumière. Par exemple, pour un portrait, ils vont représenter la personne à la fois de face et de profil. Pour ne pas être reconnu, ce peintre n'utilisait pas son vrai nom, Gaston Emile Duchamp, mais un autre nom : un pseudonyme.




La lettre se cache dans le pseudonyme qu'utilisait ce peintre cubiste. La réponse se trouve sur sa maison avec son portrait.



Reprends ton chemin et tourne dans la première rue à droite. Te voilà sur le lieu de l'ancien château-fort de Damville. Pour te repérer, voilà à quoi pouvait ressembler le château au XII<sup>e</sup> (12<sup>e</sup>) siècle :


**Damville**  
le château vers 1198-1199



©Thomas Guérin-Taranne archéologie 2019

Il reste aujourd'hui encore quelques éléments de ces bâtiments. Monte au sommet de la butte et observe autour de toi. Les fossés qui encerclaient et protégeaient le château sont encore là. Sur la gauche du dessin, on voit une grosse tour, il reste encore aujourd'hui tout le bas. Ce château appartenait à l'homme dont nous cherchons le nom.




 Face aux escaliers, dirige-toi sur la gauche, longe le mur pour aller observer le mur de la tour à gauche.

*Afin que le mur soit encore plus solide, les constructeurs de la tour ont ajouté des piliers : on les appelle des contreforts. Ils sont faits avec de la pierre, des silex et des briques.*




Pour trouver la lettre, compte le nombre de contreforts contre le mur gauche de la tour, puis cherche la lettre correspondante dans l'alphabet.


Il y a \_ contreforts, la lettre de l'alphabet est donc

 Traverse le jardin public et dirige-toi vers la gauche. Fais bien attention en traversant le bras d'eau. Avance jusqu'au pont situé au niveau de la route.

*Il y avait ici, au Moyen Age, une autre tour-porte avec un pont qui permettait d'accéder à l'intérieur des remparts de la ville.*

 Ne traverse pas la rivière mais tourne à gauche dans la rue du Pont de Pierre. Avance tout droit dans cette rue jusqu'à voir sur ta gauche une maison à colombages.







*Sais-tu ce qu'est une maison à colombages ? C'est une maison dont on voit des poutres en bois sur sa façade.*

 Une fois que tu as trouvé la maison, tourne à gauche et cherche sur ta gauche une autre maison à colombages décorée de sculptures sur sa façade.

*Observe la façade. Entre les poutres en bois, il y a des morceaux de petites tuiles qui forment des motifs géométriques pour décorer. C'est une caractéristique des maisons de la région.*



La lettre se cache dans le nom de l'on donne aux têtes d'animaux réels ou imaginaires, qui décorent chaque côté des poutres en bois.

A =  E =  G =  R =  S =  U = 

						
<input type="text"/>	<input type="text"/>	<input type="text"/>	<input type="text"/>	<input type="text"/>	<input type="text"/>	<input type="text"/>





Face à la maison, continue vers la droite jusqu'à la place.

Cette place était au **Moyen Age** une place de marché. Elle devint au **XIX<sup>e</sup> (19<sup>e</sup>)** siècle la « place du marché aux hommes ». On n'y vendait pas des hommes, mais on y venait pour trouver du travail !




Continue ton chemin jusqu'au bout de la place et prends la rue du Puisseau. Au bout de la rue, traverse la grande route en faisant bien attention et dirige-toi vers la halle.

Il y a eu plusieurs halles à Damville dès le Moyen Age. Celle que tu vois a été construite au **XIX<sup>e</sup> (19<sup>e</sup>)** siècle.



Pour trouver la lettre résous ce mot croisé :



1. Élevés à la ferme on les vendait sous la halle
2. Encore présents autour de la halle, servaient à attacher les 1
3. Matériau qui a servi à construire le muret autour de la halle où sont présents les 2
4. Elles produisent du lait et étaient principalement vendues ici avec leurs petits
5. Nombre de marches pour accéder à l'intérieur de la halle
6. Possède un épi, pousse dans les champs et était vendu sous la halle

La halle était donc un lieu de  \_ \_ \_ \_ \_



Face aux escaliers de la halle, remonte la rue à gauche jusqu'à croiser la rue des Remparts. Aides-toi du plan au dos du livret.


Cette rue a été créée à la place des anciens remparts de la ville. A quelques mètres d'ici, il y avait au **Moyen Age** une porte qui permettait de rentrer dans la ville. Cette porte était plus petite que les autres.





La lettre se cache dans le surnom que l'on donnait à la porte médiévale qui permettait d'entrer dans la ville de ce côté. Elle était si étroite qu'il fallait être fin comme un chat pour y passer ! Un indice ? C'est le nom d'une rue.

Rue du  \_ \_ \_ \_ \_


 Dos à la place de la halle, continue à gauche (rue des remparts), puis à droite (rue de la gare) puis à gauche (rue du champ de foire). Va jusqu'au bout de la rue du champ de foire et tourne à droite dans la rue des écoles. Observe la façade du bâtiment situé au n°13.

*Cette école a été construite au XIX<sup>e</sup> (19<sup>e</sup>) siècle. Elle était composée de trois parties : un bâtiment central et deux ailes sur les côtés qui permettaient de séparer les élèves.*



Pour trouver la lettre, observe la façade de l'aile gauche de l'école. Qui allait en classe de ce côté du bâtiment ?

Les  \_ \_ \_ \_ \_

 Fais demi-tour et descend la rue des écoles jusqu'au lavoir. Fais attention en traversant la route.


*Le lavoir a été construit au XIX<sup>e</sup> (19<sup>e</sup>) siècle. A cette époque l'eau courante et la machine à laver n'existaient pas. Il fallait venir laver son linge dans la rivière.*



La lettre se cache dans le nom de la rivière qui a été détournée pour couler dans la ville devant ce lavoir. Nous l'avons croisée plusieurs fois au cours de notre enquête.

L'  \_ \_ \_ \_ \_

Longe le bras d'eau jusqu'au pont où tu trouveras écrite la réponse.

 Notre aventure est presque finie. Il te reste une dernière lettre à trouver.



La dernière lettre se cache dans le prénom du célèbre chocolatier de Damville. Pour la trouver, remets les lettres dans l'ordre :

C E L I H M

\_ \_ \_ \_ \_ Cluizel

La réponse se trouve au niveau du pont au bout du chemin.

*Sa fabrique de chocolat est située à la sortie de la ville, en direction de Conches-en-Ouche. Tu peux aller y visiter son musée ; le Chocolatium. (voir plan).*



## Bravo ton enquête est terminée !

Pour revenir au point de départ, tourne à gauche dans la rue Sylvain Lagescarde.

Reporte ci-dessous, dans le bon ordre, les lettres que tu as trouvées pour découvrir le nom du personnage mystère (solution en bas de cette page):



Son prénom est Henri. Il vécut au **XVI<sup>e</sup> (16<sup>e</sup>) siècle**.

Sa famille a possédé Damville pendant presque 400 ans, du **XIII<sup>e</sup> (13<sup>e</sup>) au XVII<sup>e</sup> (17<sup>e</sup>) siècle**. Leur blason est aujourd'hui celui utilisé par la mairie. A

l'origine, la croix au centre était blanche. Au **Moyen Age**, lors d'une importante bataille, l'ancêtre d'Henri combattu auprès du roi de France et fut gravement blessé. Le roi, venu le remercier, trempa ses doigts dans le sang de sa blessure et colora en rouge le blason de son bouclier. C'est ainsi que la croix du blason devint rouge.



**Si tu as des questions ou des remarques sur cette aventure, contacte l'Office de Tourisme Normandie Sud Eure : 02.32.32.17.17 – [accueil@normandie-sud-tourisme.fr](mailto:accueil@normandie-sud-tourisme.fr)**

4 parcours d'orientation interactifs sont proposés autour des étangs de Damville. Télécharge l'application "course inse 27".

Si tu souhaites découvrir d'autres villes en t'amusant, d'autres enquêtes sont également disponibles sur [normandie-sud-tourisme.fr](http://normandie-sud-tourisme.fr), ou directement à l'Office de Tourisme à Verneuil d'Avre et d'Iton.

Office de Tourisme Normandie Sud Eure  
129, place de La Madeleine - Verneuil-sur-Avre  
27130 Verneuil d'Avre et d'Iton  
[www.normandie-sud-tourisme.fr](http://www.normandie-sud-tourisme.fr)

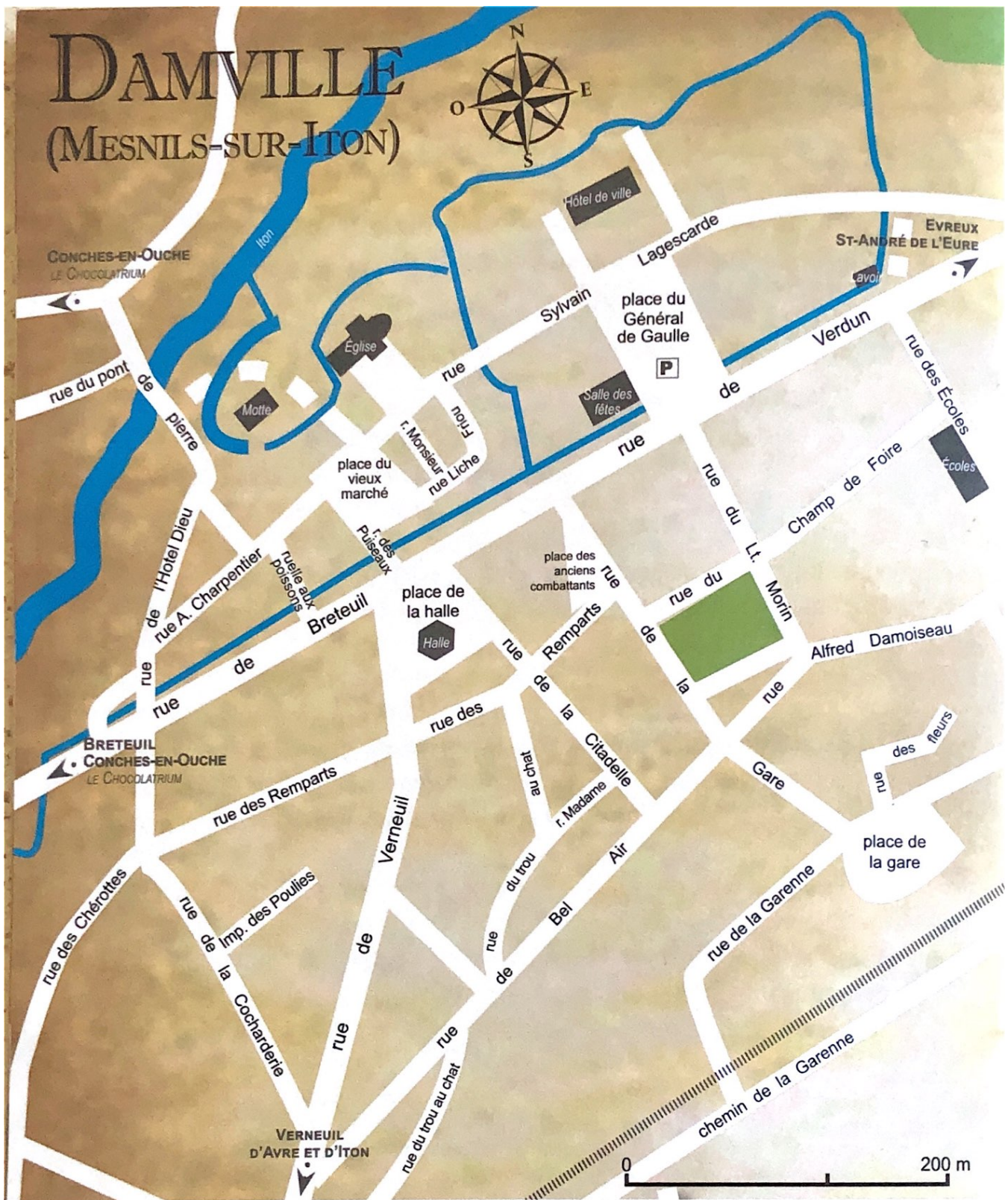


Édition 2021. Crédits photos : Pixabay.com, Thomas Guérin, Ville de Mesnil-sur-Iton.



**Réponses :** RENARD - SYLVAIN LAGESCARDE - SIRENE - JACQUES VILLON - 3=C - RAGEURS - MARCHE (animaux, aneaux, brque, vaches, huit, bié) - TROU AU CHAT- GARÇONS - ITON - MICHEL CLUIZEL -





Pour en apprendre davantage sur l'histoire de Damville, découvrez la brochure « Circuit historique » disponible gratuitement à l'Espace France Service de Damville ou à l'Office de Tourisme Normandie Sud Eure.

Office de Tourisme Normandie Sud Eure  
 129, place de La Madeleine - Verneuil-sur-Avre - 27130 Verneuil d'Avre et d'Iton  
[www.normandie-sud-tourisme.fr](http://www.normandie-sud-tourisme.fr) - Tél : 02 32 32 17 17

